

**СОГЛАСОВАНО**

Глава администрации  
Октябрьского района

*А.П. Куташова*  
А.П. Куташова  
«*06*» *сентября* 2013 год



**УТВЕРЖДАЮ**

Заведующий МДОУ «ДСОВ «Радуга»

*Е.Р. Сумкина*  
Е.Р. Сумкина  
2013 год

**СОГЛАСОВАНО**

*Е.Ю. Мухомриков*  
Начальник ОГИБДД ОМВД России по  
Октябрьскому району капитан полиции  
Е.Ю. Мухомриков

«*06*» *сентября* 2013 год

## ПАСПОРТ

**дорожной безопасности образовательного учреждения,**  
расположенного на территории Ханты-Мансийского автономного округа-Югра

Муниципальное бюджетное дошкольное образовательное учреждение  
«Детский сад общеразвивающего вида «Радуга»  
пгт Приобье Октябрьский район

2013

### Общие сведения

Муниципальное бюджетное дошкольное образовательное учреждение  
«Детский сад общеразвивающего вида «Радуга»  
пгт Приобье Октябрьский район

Тип ОУ бюджетное дошкольное образовательное учреждение

Юридический адрес

628126 ул. Строителей корп. 44/5 пгт Приобье Октябрьский район Ханты-Мансийский автономный округ-Югра Тюменская область Россия

Фактический адрес

628126 ул. Строителей корп. 44/1 пгт Приобье Октябрьский район Ханты-Мансийский автономный округ-Югра Тюменская область Россия

628126 ул. Строителей корп. 44/2 пгт Приобье Октябрьский район Ханты-Мансийский автономный округ-Югра Тюменская область Россия

628126 ул. Строителей корп. 44/3 пгт Приобье Октябрьский район Ханты-Мансийский автономный округ-Югра Тюменская область Россия

628126 ул. Строителей корп. 44/4 пгт Приобье Октябрьский район Ханты-Мансийский автономный округ-Югра Тюменская область Россия

628126 ул. Строителей корп. 44/5 пгт Приобье Октябрьский район Ханты-Мансийский автономный округ-Югра Тюменская область Россия

628126 ул. Строителей корп. 44/6 пгт Приобье Октябрьский район Ханты-Мансийский автономный округ-Югра Тюменская область Россия

Руководители образовательного учреждения:

Заведующий Сумкина Светлана Георгиевна 8(34678)33503

(фамилия, имя, отчество)

(телефон)

Заместитель заведующего

по воспитательной и

методической работе Мельниченко Наталья Юрьевна 8(34678)33503

(фамилия, имя, отчество)

(телефон)

Ответственные работники муниципального органа образования	<u>Главный специалист отдела по реализации целевых программ и безопасности образовательных учреждений Управления образования и молодежной политики администрации октябрьского района</u> <u>Александр Вячеславович Сергеев</u> <u>8(34678) 28087</u> (телефон)
Ответственные от Госавтоинспекции	<u>Инспектор по пропаганде ОГИБДД ОМВД России по Октябрьскому району старший лейтенант полиции Трушкова Надежда Генриховна</u> <u>8(34678)32913</u> (телефон)

<p>Ответственный работник МБДОУ «ДСОВ «Радуга» за мероприятия по профилактике детского травматизма</p>	<p><u>Заместитель заведующего по воспитательной и методической работе</u>  <u>Мельниченко Наталья Юрьевна</u>  <u>8(34678)33503</u>  <small>(телефон)</small></p>
<p>Руководитель или ответственный работник дорожно-эксплуатационной организации, осуществляющей содержание улично-дорожной сети (УДС)*</p>	<p><u>Начальник участка ООО «ЮграСервис»</u>  <u>Мартын Дмитрий Александрович</u>    <u>Телефон 8(34672)5-11-50</u></p>
<p>Руководитель или ответственный работник дорожно-эксплуатационной организации, осуществляющей содержание технических средств организации дорожного движения (ТСОДД)*</p>	

Количество (воспитанников) по состоянию на 01.08.2013 177

Наличие уголка по БДД групповые ячейки возрастных групп  
(если имеется, указать место расположения)

Наличие автогородка (площадки) по БДД нет

Наличие автобуса в образовательном учреждении нет

Время работы образовательного учреждения: 5 дней в неделю (кроме  
субботы, воскресенья, праздничных дней) с 07.00 до 19.00

**ТЕЛЕФОНЫ ОПЕРАТИВНЫХ СЛУЖБ**

01	Пожарная служба	03	Скорая помощь
02	Полиция	04	Служба газа

112, 012 Служба спасения

## Содержание

### I. План-схемы образовательного учреждения.

1. Район расположения образовательного учреждения, пути движения транспортных средств и воспитанников.
2. Схема организации дорожного движения в непосредственной близости от образовательного учреждения с размещением соответствующих технических средств организации дорожного движения, маршрутов движения воспитанников и расположения парковочных мест.
3. Пути движения транспортных средств по территории образовательного учреждения к местам разгрузки/погрузки и рекомендуемые безопасные пути передвижения детей (обучающихся, воспитанников).

### II. Информация об обеспечении безопасности перевозок детей (обучающихся, воспитанников) специальным транспортным средством (автобусом).

1. Общие сведения.
2. Маршрут движения автобуса до образовательного учреждения.
3. Безопасное расположение остановки автобуса у образовательного учреждения.

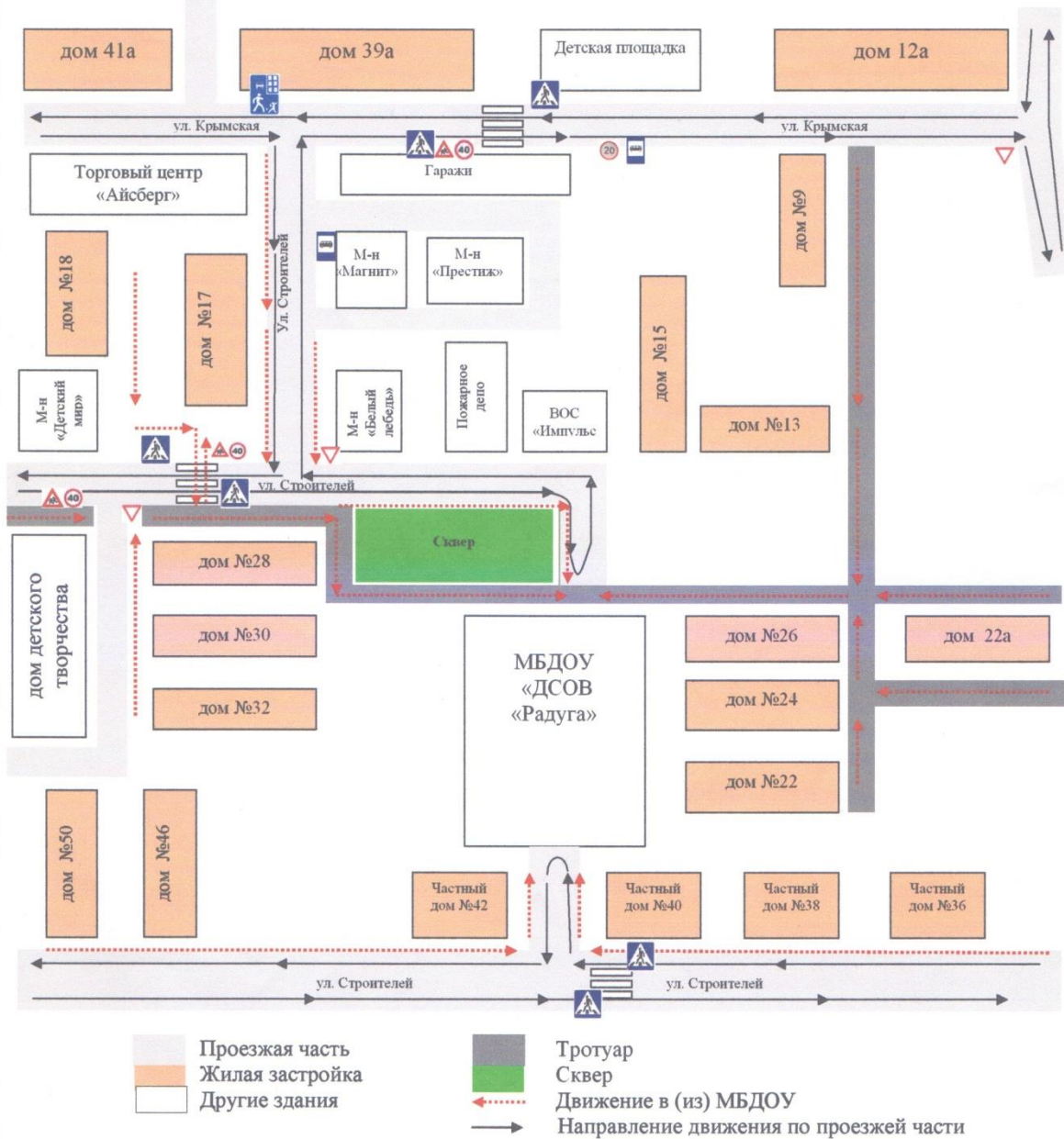
### III. Приложения

План-схема пути движения транспортных средств и воспитанников при проведении дорожных ремонтно-строительных работ вблизи образовательного учреждения.



# I. План-схемы образовательного учреждения

## 1. Район расположения муниципального бюджетного дошкольного образовательного учреждения «Детский сад общеразвивающего вида «Радуга», пути движения транспортных средств и воспитанников



## Рекомендации к составлению план-схемы района расположения образовательного учреждения

1. Район расположения образовательного учреждения определяется группой жилых домов, зданий и улично-дорожной сетью с учетом остановок общественного транспорта (выходов из станций метро), центром которого является непосредственно образовательное учреждение;

2. Территория, указанная на схеме, включает:

образовательное учреждение;

стадион вне территории образовательного учреждения, на котором могут проводиться занятия по физической культуре (*при наличии*);

парк, в котором могут проводиться занятия с детьми (обучающими, воспитанниками) на открытом воздухе (*при наличии*);

спортивно-оздоровительный комплекс (*при наличии*);

жилые дома, в которых проживает большая часть детей (обучающихся, воспитанников) данного образовательного учреждения;

автомобильные дороги и тротуары.

3. На схеме обозначено:

расположение жилых домов, зданий и сооружений;

сеть автомобильных дорог;

пути движения транспортных средств;

пути движения детей (обучающихся, воспитанников) в/из образовательного учреждения;

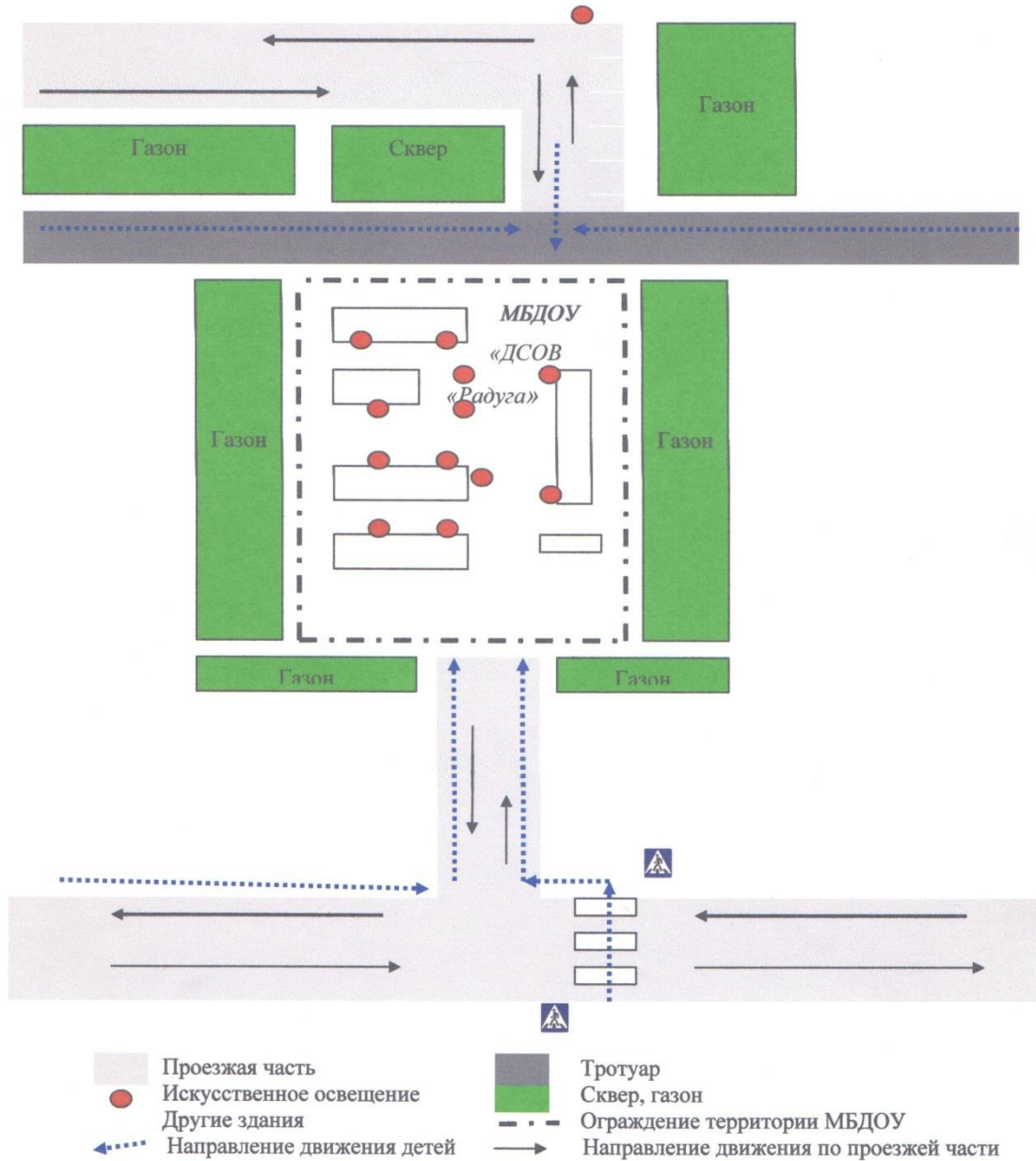
уличные (наземные – регулируемые / нерегулируемые) и внеуличные (надземные и подземные) пешеходные переходы;

названия улиц и нумерация домов.

Схема необходима для общего представления о районе расположения образовательного учреждения. Для изучения безопасности движения детей (обучающихся, воспитанников) на схеме обозначены наиболее частые пути движения детей (обучающихся, воспитанников) от дома (от отдаленных остановок маршрутных транспортных средств) к образовательному учреждению и обратно.

При исследовании маршрутов движения детей (обучающихся, воспитанников) необходимо уделить особое внимание опасным зонам, где дети (обучающиеся, воспитанники) пересекают проезжие части дорог не по пешеходному переходу.

**2. Схема организации дорожного движения в непосредственной близости от муниципального бюджетного дошкольного образовательного учреждения «Детский сад общеразвивающего вида «Радуга» с размещением соответствующих технических средств организации дорожного движения, маршрутов движения воспитанников и расположения парковочных мест**





**Рекомендации к составлению схемы организации дорожного движения в непосредственной близости от образовательного учреждения**

1. Схема организации дорожного движения ограничена автомобильными дорогами, находящимися в непосредственной близости от образовательного учреждения.

2. На схеме обозначаются:

здание образовательного учреждения с указанием территории, принадлежащей непосредственно образовательному учреждению (при наличии указать ограждение территории);

автомобильные дороги и тротуары;

уличные (наземные – регулируемые / нерегулируемые) и внеуличные (надземные и подземные) пешеходные переходы на подходах к образовательному учреждению;

дислокация существующих дорожных знаков и дорожной разметки;

другие технические средства организации дорожного движения;

направление движения транспортных средств по проезжей части;

направление безопасного маршрута движения детей (обучающихся, воспитанников).

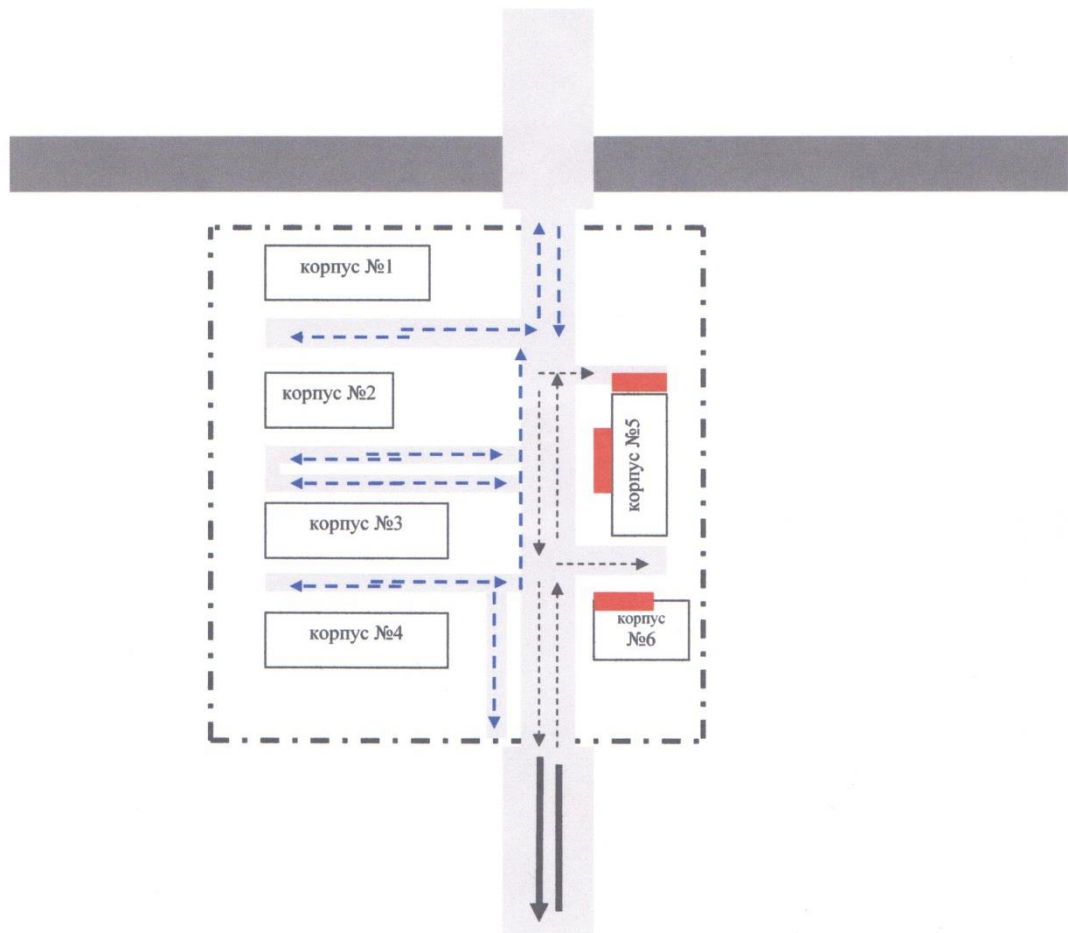
3. На схеме указано расположение остановок маршрутных транспортных средств и безопасные маршруты движения детей (обучающихся, воспитанников) от остановочного пункта к образовательному учреждению и обратно;

4. При наличии стоянки (парковочных мест) около образовательного учреждения, указывается место расположение и безопасные маршруты движения детей (обучающихся, воспитанников) от парковочных мест к образовательному учреждению и обратно.

К схеме (в случае необходимости) должен быть приложен план мероприятий по приведению существующей организации дорожного движения к организации дорожного движения, соответствующей нормативным техническим документам, действующим в области дорожного движения, по окончании реализации которого готовится новая схема.



**3. Пути движения транспортных средств по территории  
муниципального бюджетного дошкольного образовательного  
учреждения «Детский сад общеразвивающего вида «Радуга» к местам  
разгрузки/погрузки и рекомендуемые безопасные пути передвижения  
воспитанников**



	Проезжая часть
	Въезд/ выезд транспортных средств на территорию ДОУ
	Движение транспортных средств по территории ДОУ
	Место разгрузки/ погрузки
	Движение воспитанников по территории ДОУ

**Рекомендации к составлению схемы пути движения транспортных средств по территории образовательного учреждения к местам разгрузки/погрузки и рекомендуемые безопасные пути передвижения воспитанников**

На схеме указывается примерная траектория движения транспортных средств на территории образовательного учреждения, в том числе места погрузки/разгрузки, а также безопасный маршрут движения детей (обучающихся, воспитанников) во время погрузочно-разгрузочных работ.

В целях обеспечения безопасного движения детей (обучающихся, воспитанников) по территории образовательного учреждения необходимо исключить пересечения путей движения детей (обучающихся, воспитанников) и путей движения транспортных средств.

**II. Информация об обеспечении безопасности перевозок детей  
(обучающихся, воспитанников) специальным транспортным  
средством (автобусом).**

*(при наличии автобуса(ов))*

**1. Общие сведения**

Марка \_\_\_\_\_  
Модель \_\_\_\_\_  
Государственный регистрационный знак \_\_\_\_\_  
Год выпуска \_\_\_\_\_ Количество мест в автобусе \_\_\_\_\_  
Соответствие конструкции требованиям, предъявляемым к школьным автобусам \_\_\_\_\_  
\_\_\_\_\_

**Сведения о водителе(ях) автобуса(сов)**

Фамилия, имя, отчество, телефон	Дата принятия на работу	Стаж вождения ТС категории D	Дата предстоящего медицинского осмотра	Период проведения стажировки	Сроки повышения квалификации	Допущенные нарушения ПДД

**Организационно-техническое обеспечение**

1) Лицо, ответственное, за обеспечение безопасности дорожного движения (ФИО): \_\_\_\_\_  
назначено \_\_\_\_\_,  
прошло аттестацию \_\_\_\_\_.

2) Организация проведения предрейсового медицинского осмотра водителя:  
осуществляет \_\_\_\_\_  
(Ф.И.О. специалиста)  
на основании \_\_\_\_\_  
действительного до \_\_\_\_\_.

3) Организация проведения предрейсового технического осмотра транспортного средства:

осуществляет \_\_\_\_\_  
(Ф.И.О. специалиста)

на основании \_\_\_\_\_  
действительного до \_\_\_\_\_.

4) Дата очередного технического осмотра \_\_\_\_\_  
\_\_\_\_\_  
\_\_\_\_\_

5) Место стоянки автобуса в нерабочее время \_\_\_\_\_  
меры, исключающие несанкционированное использование \_\_\_\_\_  
\_\_\_\_\_  
\_\_\_\_\_

6) Место ремонта и технического обслуживания автобуса \_\_\_\_\_  
\_\_\_\_\_  
\_\_\_\_\_

**Сведения о владельце автобуса**

Юридический адрес владельца: \_\_\_\_\_  
\_\_\_\_\_

Фактический адрес владельца: \_\_\_\_\_  
\_\_\_\_\_

Телефон ответственного лица \_\_\_\_\_



*(при отсутствии автобуса)*

**Сведения об организациях, осуществляющих перевозку детей  
(обучающихся, воспитанников) специальным транспортным  
средством (автобусом)**

---

---

---

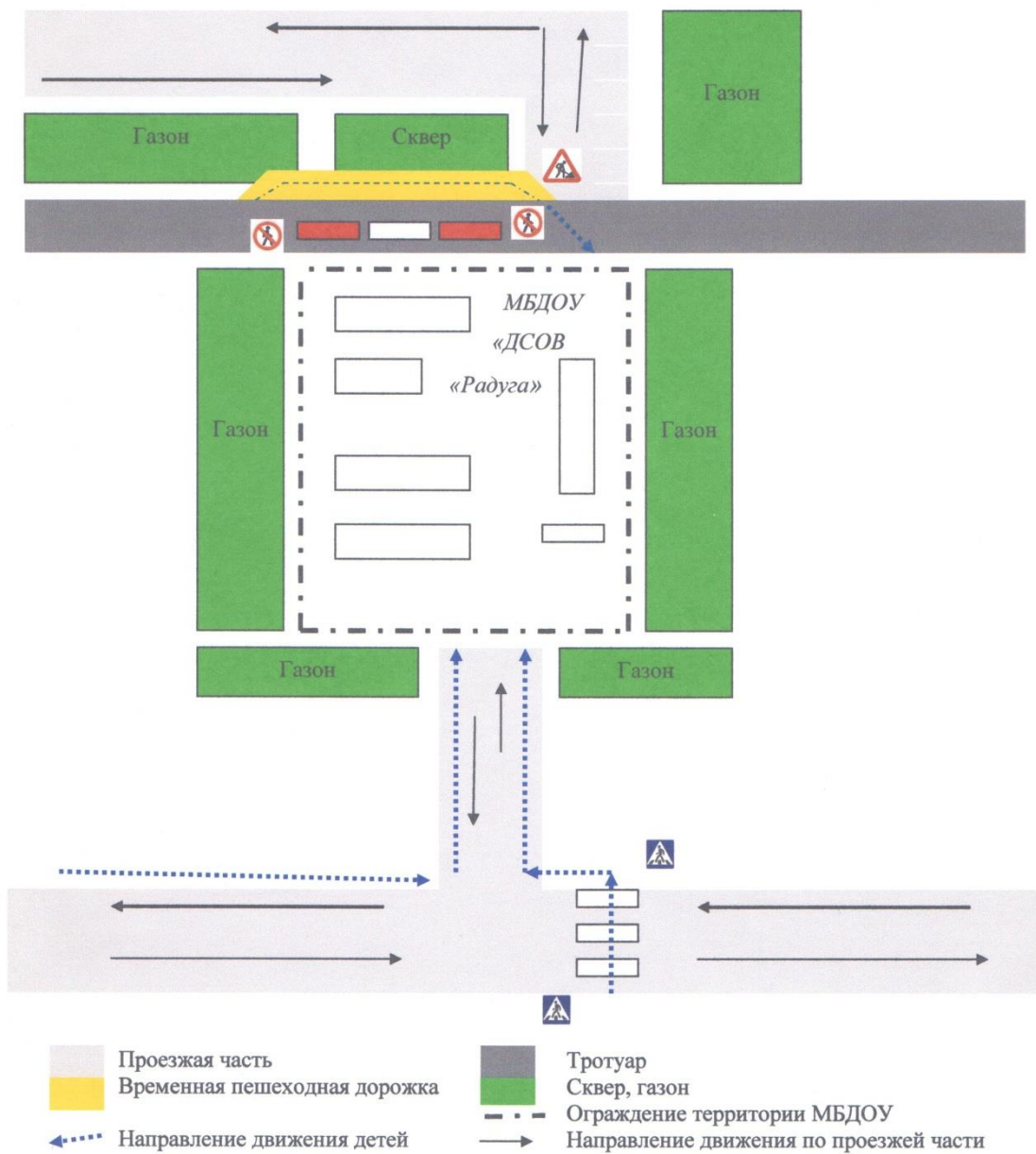
---

---

Рекомендуемый список контактов организаций, осуществляющих перевозку детей (обучающихся, воспитанников) специальным транспортным средством (автобусом).

### III. Приложение

План-схема пути движения транспортных средств воспитанников при проведении дорожных ремонтно-строительных работ вблизи муниципального бюджетного дошкольного образовательного учреждения «Детский сад общеразвивающего вида «Радуга»



**Рекомендации к составлению план-схемы пути движения  
транспортных средств и воспитанников  
при проведении дорожных ремонтно-строительных работ  
вблизи образовательного учреждения**

На схеме указывается место производства дорожных ремонтно-строительных работ, его обустройство дорожными знаками и ограждениями, иными техническими средствами организации дорожного движения, а также безопасный маршрут движения детей (обучающихся, воспитанников) к образовательному учреждению с учетом изменения маршрута движения по тротуару.

На схеме обозначены:

- участок производства дорожных ремонтно-строительных работ;
- автомобильные дороги;
- тротуары;
- альтернативные пути (обходы места производства дорожных ремонтно-строительных работ пешеходами и объезды транспортными средствами);
- здание образовательного учреждения;
- ограждение территории образовательного учреждения *(при наличии)*.